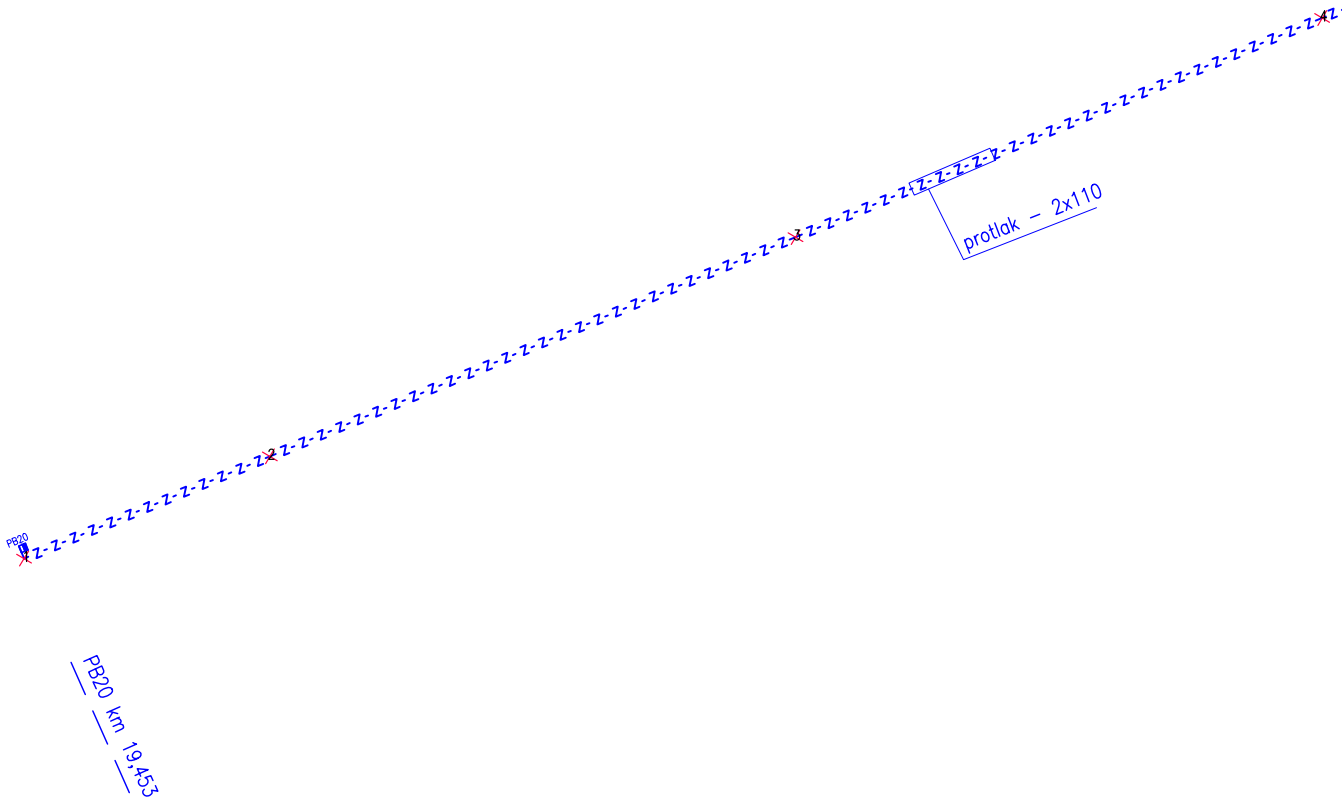
PB20
1
2
3
protlak – 2x110
4
PB20 km 19,453


5
6
7
8
9
10
11
12
13
14
15
X197
chránička 2x110
chránička 2x110
X197 km 19,760


protlak
P6322
protlak
chránička 2x110
PB21
PB22
PB21 km 20,172
PB22 km 20,188
16
17
18
19

VYTYČOVACÍ BODY

BOD	Y	X
1	−1131730.324	−746894.772
9	−1131779.933	−747250.489
2	−1131736.993	−746940.941
3	−1131751.367	−747039.644
4	−1131765.689	−747138.540
5	−1131775.694	−747208.723
6	−1131776.374	−747209.571
7	−1131777.616	−747218.689
8	−1131777.210	−747219.705
10	−1131779.972	−747264.774

VYTYČOVACÍ BODY

BOD	Y	X
11	−1131774.358	−747299.390
12	−1131771.536	−747312.964
13	−1131765.862	−747335.194
14	−1131743.033	−747431.496
15	−1131729.823	−747485.589
16	−1131718.897	−747529.872
17	−1131698.315	−747616.745
18	−1131648.410	−747822.016
19	−1131639.038	−747861.482
20	−1131601.999	−748013.304


20
X206
chránička 2x110
X206 km 20,609
21
22
23

VYTYČOVACÍ BODY		
BOD	Y	X
21	−1131577.077	−748116.903
22	−1131554.485	−748210.219
23	−1131538.228	−748277.301
24	−1131529.980	−748307.020
25	−1131527.991	−748313.421
26	−1131699.542	−747587.072
27	−1131701.978	−747587.635
28	−1131702.653	−747584.712
29	−1131700.218	−747584.149
30	−1131698.343	−747587.821

VYTYČOVACÍ BODY		
BOD	Y	X
31	−1131702.728	−747588.834
32	−1131703.853	−747583.962
33	−1131699.468	−747582.950
34	−1131701.113	−747604.936
35	−1131705.176	−747587.783
36	−1131704.951	−747588.736
37	−1131712.828	−747590.628
38	−1131702.105	−747587.084


-Z-Z-Z-Z-24-Z-25
PB23
PB23 km 20,907

Orientační schéma:

Razítko oprávněné osoby:

Podpis: Datum:

Revize:	Datum:	Popis:	Kontroloval:

Stavebník/Investor:	**Správa železnic, státní organizace**
Adresa:	Dlážděná 1003/7, 110 00 Praha 1
Zástupce investora:	Stavební správa západ
Adresa:	Sokolovská 278/1955, 190 00 Praha 9

SPRÁVA ŽELEZNIC

Zhotovitel stavby:	**SAGASTA s.r.o.**
Adresa:	Novodvorská 1010/14, 142 00, Praha 4 - Lhotka
Kontakt:	T: +420 261 344 100 E: info@sagasta.cz
Zhotovitel objektu:	**SAGASTA s.r.o.**
Adresa:	Novodvorská 1010/14, 142 00, Praha 4 - Lhotka
Kontakt:	T: +420 261 344 100 E: info@sagasta.cz

SAGASTA

Hlavní projektant (HIP):	Specialista:	Odpovědný projektant:	Zpracovatel:
Ing. Emil Špaček	Ing. Ondřej Lemerman	Ing. Emil Špaček	Ing. Tomáš Burda

Název stavby/akce:	**Zvýšení bezpečnosti na přejezdu P6322 v km 20,180 na trati Tábor - Bechyně**	Označení (S-kód): - Označení zhotovitele: -
Název části:	Stavební výkresy	Označení části: D
Název objektu:	**Úprava PZS přejezdu v km 20,180**	Označení objektu/komplexu: **PS 503**
Název přílohy: Název dílčí části přílohy:	Vytyčovací výkres	Číslo přílohy: **13**

Kraj:	Katastrální území:	TUDU:	Paré:
Jihočeský	Bežerovice, Sudoměřice u Bechyně [758833]	-	

Stupeň dokumentace:	Datum zpracování:	Formáty:	Měřítko:
DUSP	02/2021	9xA4	1:1000

S-kód:	*Stupeň dokumentace:*	*Část:*	*Objekt:*	*Podobjekt:*	*Příloha:*	*Revize:*
	–	–	–	–	– –	–

[Prostor pro další informace]